



Mier Barrio de Acá – Puente México – Mier Barrio de Allá – GR. 9 – El Collado (496) – Pradería – Pica de Peñamellera (763) – Pista – Iglesia de Santa Catalina – Orejuz – Bores – Robriguero – Puente Liés – Carretera N. 621 – Área recreativa La Brañona - Panes

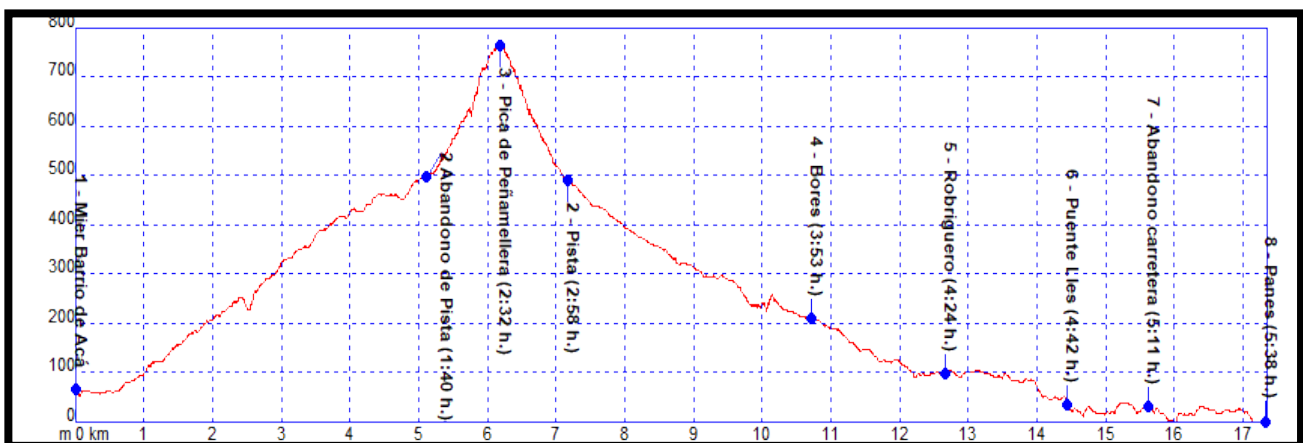
Mapa T.N.1:25.000: (56-II)

Datun European 1950

Concejo: Peñamellera Alta / Baja

Iniciamos la ruta en Mier desde la carretera general a la entrada del **Barrio de Acá (1)**, cruzamos el pueblo y tras pasar el puente sobre el Río Cares entramos en el **Barrio de Allá**. En la parte oriental del pueblo pasando la iglesia, arranca una buena pista por la que continuamos, más arriba encontramos un cruce que sale a nuestra derecha, nosotros seguimos de frente por la pista de la izquierda, hasta llegar a un **collado (496 m.) (2)** en la base de la Pica de Peñamellera, aquí abandonamos la pista hacia la izquierda por un marcado sendero, que nos lleva a un pequeño bosque de avellanos, pasado este, salimos a una pedrera por la que continuamos siguiendo los jitos que nos lleva a una pequeña horcada donde comienza el ascenso siendo la zona más técnica de la subida por una serie de trepadas no muy complicadas hasta salir a la vertiente Norte donde llegamos a un paso que aunque técnicamente no tiene dificultad pues se pasa caminando, se trata de un sendero muy estrecho entre hierba y con una impresionante caída, son unos 4 o 5 metros no aptos para gente con vértigo, **(en este paso debemos extremar las precauciones sobre todo si la hierba está mojada)** al final gira a la izquierda para continuar con sencillas trepadas hasta salir a la parte alta donde ya sin dificultad alcanzamos la cumbre de la **Pica de Peñamellera (3)**.

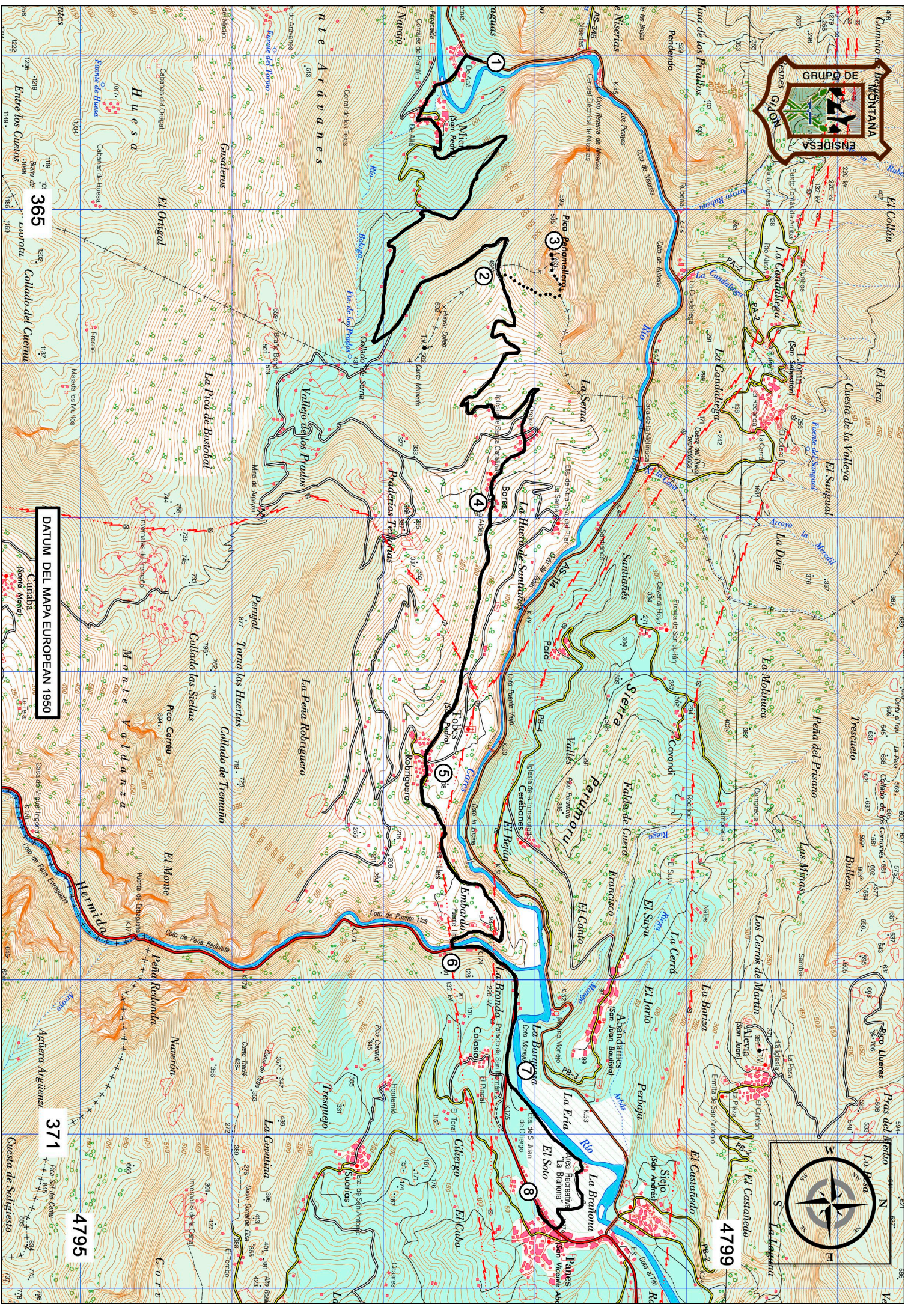
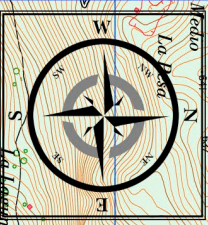
El descenso lo realizamos por el mismo camino de subida hasta bajar de nuevo a la pista por la que continuamos hacia la izquierda, esta pista nos baja al pueblo de **Bores (4)**, desde aquí ya por carretera bajamos a **Robriguero (5)** y sin abandonar la carretera bajamos al **Puente Liés (6)** que cruza el Río Deva para salir a la carretera **N 621** por la que continuamos hacia la izquierda. **Después de 1km. (7)** abandonamos la carretera para seguir por el área recreativa de la Brañona hasta llegar al final del recorrido en el pueblo de **Panes (8)**.



ACTIVIDAD - ALTERNATIVA

La actividad alternativa es la misma que la actividad principal, pero sin subir a la Pica de Peñamellera.

Datos Ruta	Subida Acumulada	Bajada Acumulada	Distancia km.	Tiempo
Principal	700 m.	750 m.	17,200	5:40 horas
Alternativa	432 m.	478 m.	15,000	4:20 horas



DATUM DEL MAPA EUROPEAN 1950

4799

4795

365

371

6

7

5

4

2

1