



Fechas: 3, 4 y 7 de Septiembre de 2024

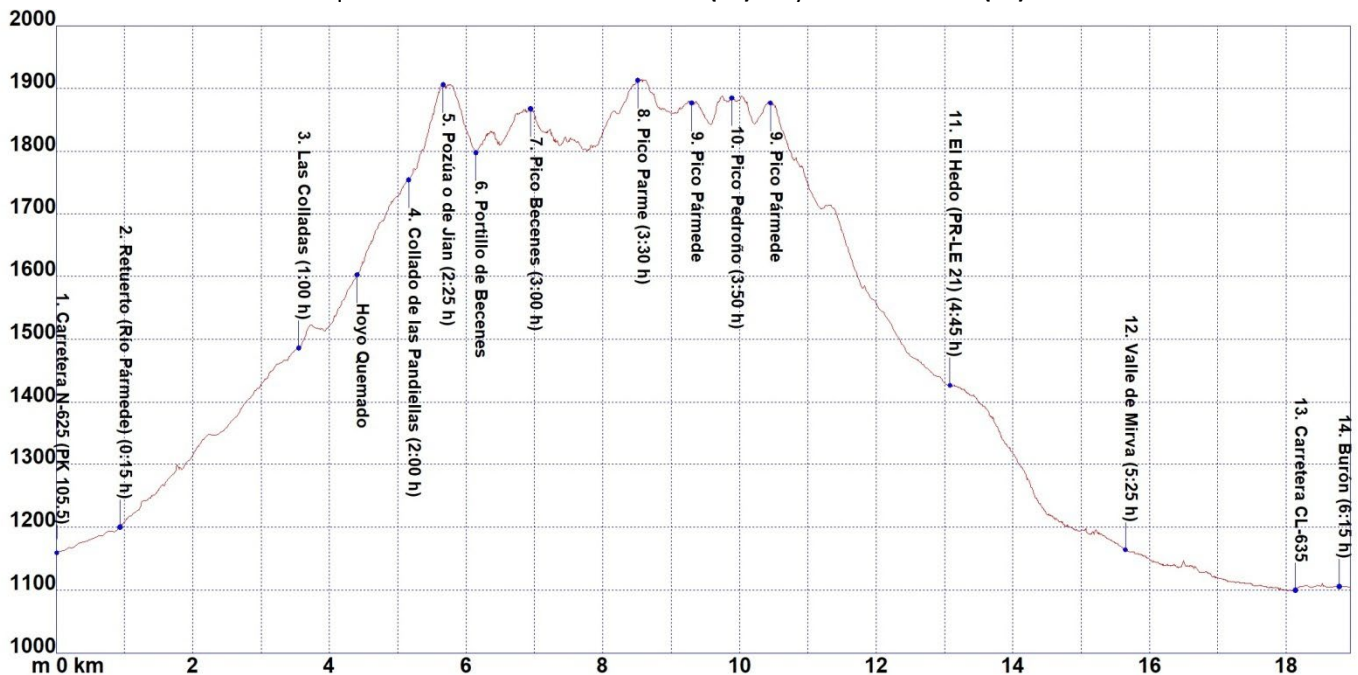
Carretera N-625 (Pontón-Tarna) Km. 105,4 – Retuerto – Las Colladas – Hoyo Quemado – Collada Las Pandiellas – **Pico Pozúa** (1.911) – Portillo de Becenes – **Pico Becenes** (1.842) – **Pico Parme** (1.917) – **Pico Parmede** (1.889) – **Pico Pedroño** (1.894) – **Pico Pármede** – El Hedo – PR. LE 21 – Valle de Mirva – Carretera CL- 635 – Burón.

Mapas IGN: 1:25000 (80 I y III)

Datum: European 1950

Municipio de Burón (León)

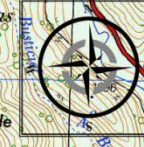
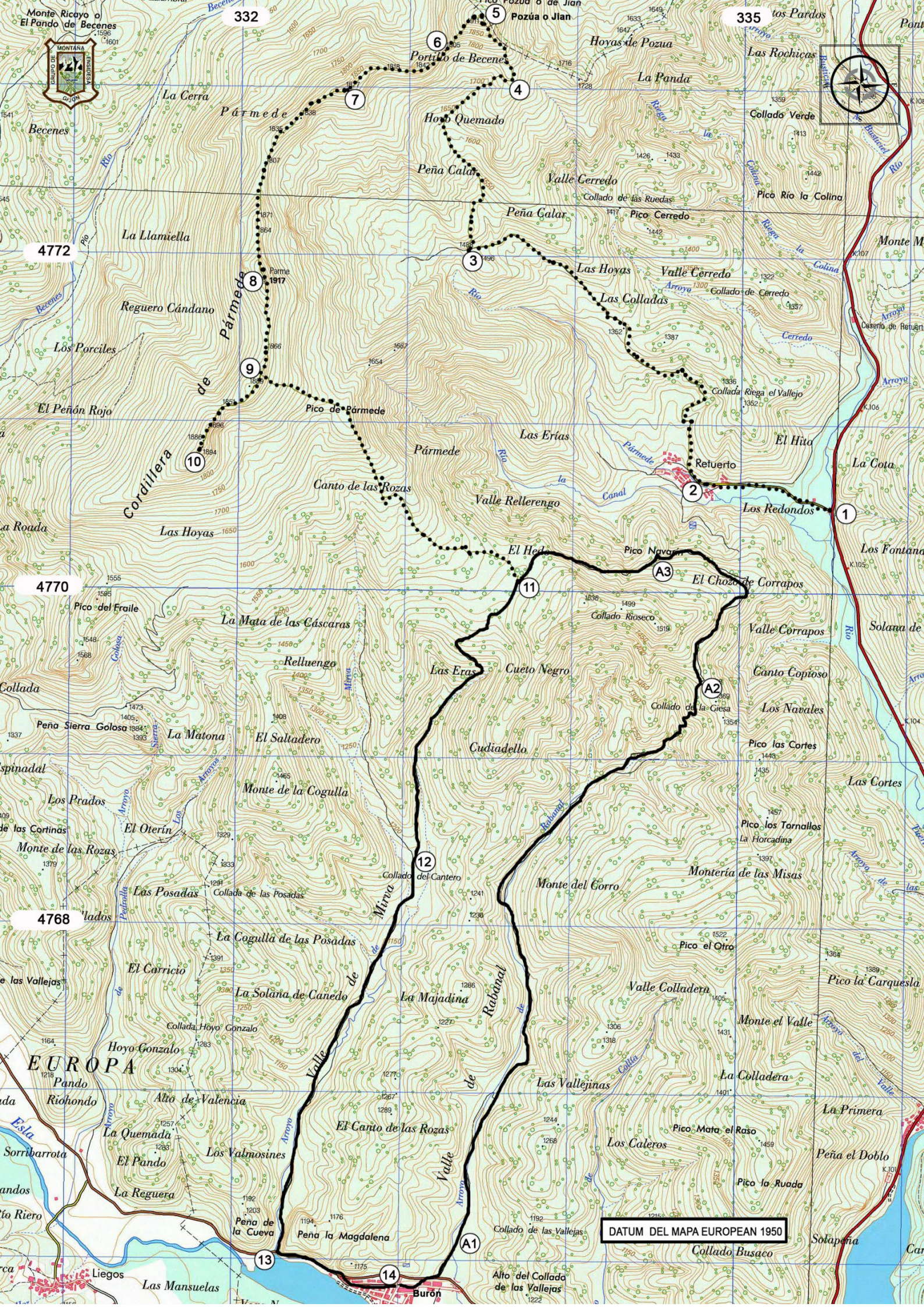
El autobús nos deja en el desvío de la N-625 **(01)** hacia **Retuerto**. Subimos por la carretera hasta la cercana aldea **(02)** que atravesamos para seguir después por una pista (N) que sube a **Las Colladas (03)** después de dar un amplio giro hacia el noroeste. En ese punto abandonamos la pista y seguimos la ascensión (N) por la pradera del fondo del valle evitando las laderas invadidas por las escobas. En el **Collado de las Pandiellas (04)** alcanzamos la arista sur del **Pozúa o Jian** y aprovechando una sendilla entre las escobas alcanzamos pronto su cima **(05)**. Descendemos por la arista occidental hasta el **Portillo de Becenes (06)** y, superando por arriba una sencilla arista rocosa (sin gran dificultad), alcanzamos pronto la cumbre del **Pico Becenes (07)**. La sendilla sigue por la arista, bien por arriba o rodeando alguna peña por la derecha, a la vez que va virando hacia el sur. Un canchal de grandes piedras de cuarcita (si están mojadas pueden resbalar) nos llevan a la cima del **Pico Parme (08)**. Bajamos por la ladera opuesta donde los bloques de menor tamaño permiten caminar mejor y enseguida alcanzamos el **Pico Pármede (09)**. Descendemos de él por la ladera opuesta para remontar después a las dos cumbres del **Pico Pedroso (10)**. Para bajar por la ladera oriental de la sierra evitando lo más tupido del escobar, desandamos hasta el **Pico Pármede (09)** y bajamos (E) hacia la zona más limpia donde encontramos una senda que baja a una campera. Al otro lado cruza un bosque y nos deposita en **El Hedo (11)** donde hay una torreta de vigilancia de madera. Enlazamos con el **PR-LE 21** cuya senda nos baja por el **Valle de Mirva (12)** en cuya cabecera encontramos un camino ancho que finaliza en la **Carretera CL-635 (13)** muy cerca de **Burón (14)**.



ACTIVIDAD ALTERNATIVA

Para la Alternativa se propone la ruta circular **PR-LE 21 Mirva-Rabanal**. Sube (NE) por el **Valle de Rabanal (A1)** hasta el **Collado de la Giesa (A2)**, después baja dando un amplio rodeo para virar al oeste y alcanzar el **Pico Navarín (A3)**. Una corta remontada nos llevará a **El Hedo (11)** donde enlazaremos con la Principal para bajar por el **Valle de Mirva (12)** hasta **Burón (14)**.

Datos Ruta	Subida Acumulada	Bajada Acumulada	Distancia (Km)	Tiempo (h)
Principal	1050 m	1100 m	18.9	6:15
Alternativa	450 m	450 m	13.5	4:00



332

335

Monte Ricoyo o El Pando de Becenes

Pozúa o Jlan

Los Pardos

Portillo de Becenes

Hoyas de Pozua

Las Rochicas

La Cerra

Pármede

Hoyo Quemado

La Panda

Collado Verde

La Llamiella

Pármede

Peña Calar

Valle Cerredo

Pico Río la Colina

Reguero Cándano

Pármede

Peña Galar

Las Hoyas

Collado de Carredo

Los Porciles

Pármede

Las Colladas

Valle Cerredo

Collado de Riega el Vallejo

El Peñón Rojo

Pármede

Las Erias

Retuerto

El Hito

Cordillera de Pármede

Pármede

Valle Rellerengo

Los Redondos

La Cota

Las Hoyas

Pármede

El Hedo

Pico Navarín

Los Fontana

4772

Pármede

El Chozo de Corrapos

El Chozo de Corrapos

Solana de

La Mata de las Cascaras

Pármede

Las Eras

Cudiadelo

Valle Corrapos

4770

Pármede

La Mata de las Cascaras

Collado Rioseco

Canto Copioso

Relleungo

Pármede

Las Eras

Collado de la Giesa

Los Navales

4768

Pármede

Las Eras

Collado de las Posadas

Pico las Cortes

La Matona

Pármede

El Saladero

Collado de las Posadas

Las Cortes

El Oterín

Pármede

El Saladero

Collado del Cantero

Pico los Tornallos

Las Posadas

Pármede

El Saladero

Collado de las Posadas

La Horcadina

La Cogulla de las Posadas

Pármede

El Saladero

Collado de las Posadas

Montería de las Misas

La Solana de Canedo

Pármede

El Saladero

Collado de las Posadas

Pico el Otro

El Carricio

Pármede

El Saladero

Collado de las Posadas

Pico la Carquesla

La Solana de Canedo

Pármede

El Saladero

Collado de las Posadas

Monte el Valle

La Solana de Canedo

Pármede

El Saladero

Collado de las Posadas

La Colladera

El Carricio

Pármede

El Saladero

Collado de las Posadas

La Primera

La Solana de Canedo

Pármede

El Saladero

Collado de las Posadas

Peña el Doblo

El Carricio

Pármede

El Saladero

Collado de las Posadas

Solapania

La Solana de Canedo

Pármede

El Saladero

Collado de las Posadas

Collado Busaco

El Carricio

Pármede

El Saladero

Collado de las Posadas

Car

La Solana de Canedo

Pármede

El Saladero

Collado de las Posadas

Car

El Carricio

Pármede

El Saladero

Collado de las Posadas

Car

La Solana de Canedo

Pármede

El Saladero

Collado de las Posadas

Car

El Carricio

Pármede

El Saladero

Collado de las Posadas

Car

La Solana de Canedo

Pármede

El Saladero

Collado de las Posadas

Car

El Carricio

Pármede

El Saladero

Collado de las Posadas

Car

La Solana de Canedo

Pármede

El Saladero

Collado de las Posadas

Car

El Carricio

Pármede

El Saladero

Collado de las Posadas

Car

La Solana de Canedo

Pármede

El Saladero

Collado de las Posadas

Car

El Carricio

Pármede

El Saladero

Collado de las Posadas

Car

DATUM DEL MAPA EUROPEAN 1950

13

14

A1

A2

A3

EUROPA

Pando

Riohondo

Sorribarota

Las Mansuelas

El Pando

La Reguera

La Quemada

Los Valmosines

Peña de la Cueva

Peña la Magdalena

Alto de Valencia

Alto del Collado de las Vallejas

Burón

La Solana de Canedo

El Carricio

El Carricio

El Carricio

El Carricio

El Carricio

El Carricio

El Carricio

El Carricio

El Carricio

El Carricio

El Carricio

El Carricio

El Carricio

El Carricio

El Carricio

El Carricio

El Carricio

El Carricio

El Carricio

El Carricio

El Carricio

El Carricio

El Carricio

El Carricio

El Carricio

El Carricio

El Carricio

El Carricio

El Carricio

El Carricio

El Carricio

El Carricio

El Carricio

El Carricio

El Carricio

El Carricio

El Carricio

El Carricio

El Carricio

El Carricio

El Carricio

El Carricio

El Carricio

El Carricio

El Carricio

El Carricio

El Carricio

El Carricio

El Carricio

El Carricio

El Carricio

El Carricio

El Carricio

El Carricio

El Carricio

